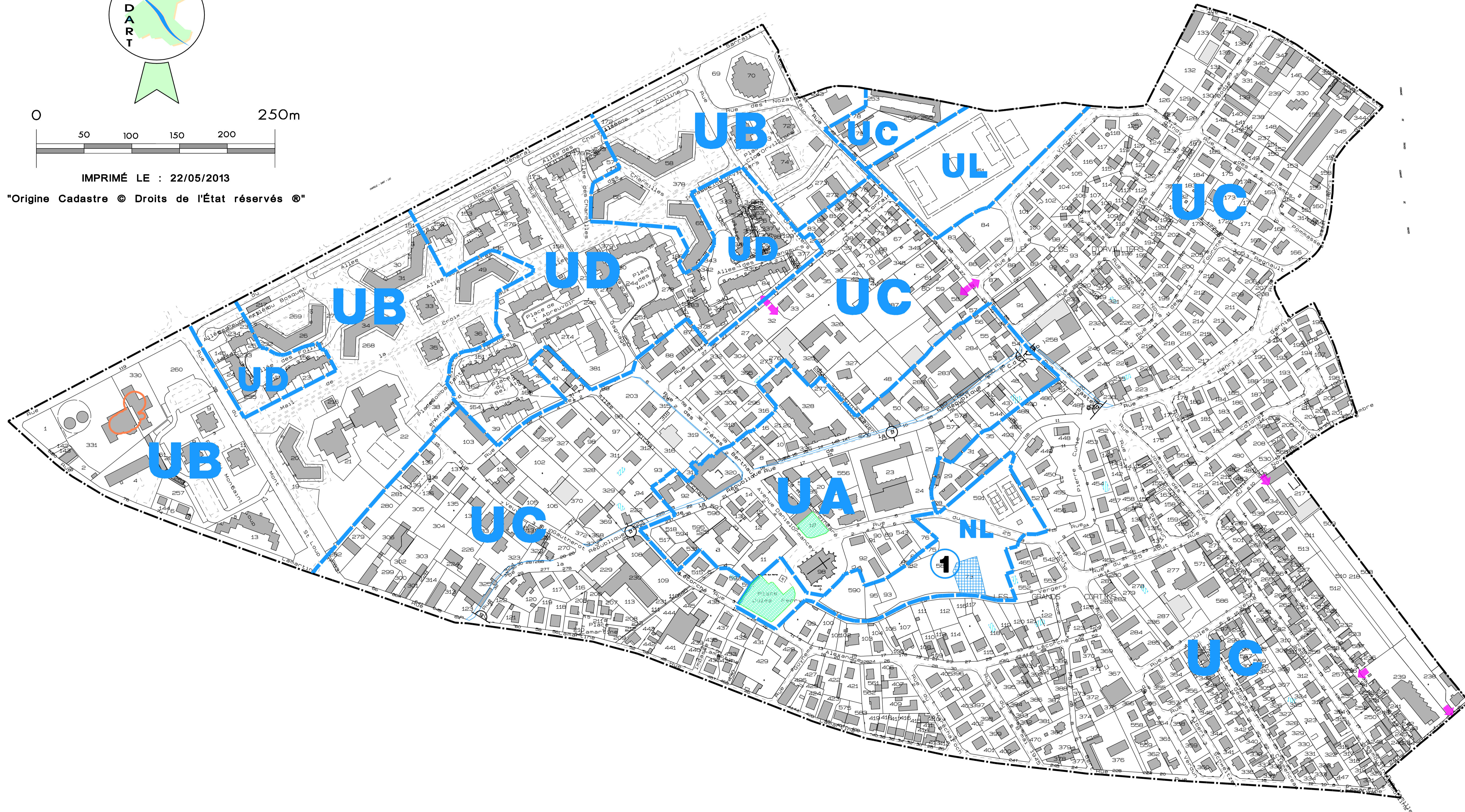


IMPRIMÉ LE : 22/05/2013

"Origine Cadastre © Droits de l'État réservés ©"



PUBLICATION : 12/09/78
 APPROBATION : 24/09/80
 MODIFICATION 1 : 11/09/81
 MODIFICATION 2 : 26/04/84
 REVISION 1 : 16/12/93
 REVISION 2 :

PLAN D'OCCUPATION DES SOLS

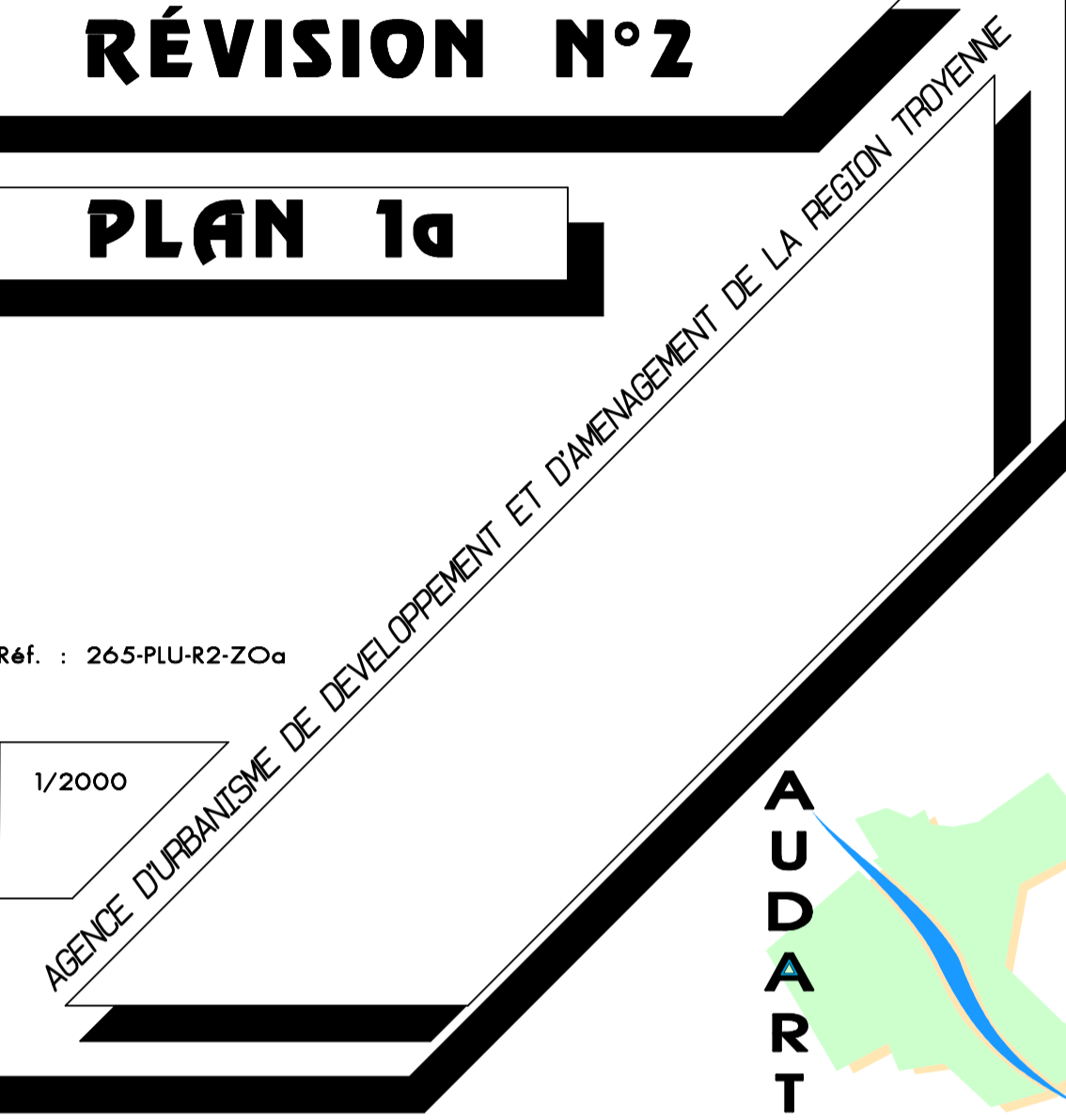
PLAN LOCAL D'URBANISME

RÉVISION N°2






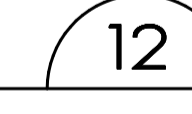

PLAN 1a

Réf. : 265-PLU-R2-ZOa

1/2000



LEGENDE

-  Limite de commune
-  Zone et secteur
-  Emplacement réservé pour ouvrage public, installation d'intérêt général, espace vert, voie ou passage public
-  Numéro d'opération (renvoi à la liste des emplacements réservés)
-  Élément de paysage à protéger au titre de l'article L. 123-1-5-7° du Code de l'Urbanisme
-  Largeur de voie avec marge de recul
-  Périmètre d'isolement des installations classées pour la protection de l'environnement soumises à autorisation.

Emplacements réservés

Les emplacements réservés sont présentés à l'échelle de 1/2000 en annexe du rapport de présentation
 Emplacements réservés à des équipements ou aménagements

| N° | Destination | Bénéficiaire | Superficie (Ha) |
|----------------|----------------------------|--------------|-----------------|
| 1 | Extension du jardin public | Commune | 0,0936 |
| Total: | | | 0,0936 |
| Total général: | | | 0,0936 |

DROIT DE PREEMPTION URBAIN (D.P.U.)

Conformément aux articles L211.1, R211.1 du code de l'urbanisme, le conseil municipal a institué un D.P.U. sur l'ensemble des zones urbaines et des zones d'urbanisation future de la commune, par délibération en date du :